

# PLAN ZAGOSPODAROWANIA

UL. CHEŁMZYŃSKA 1  
WARSZAWA

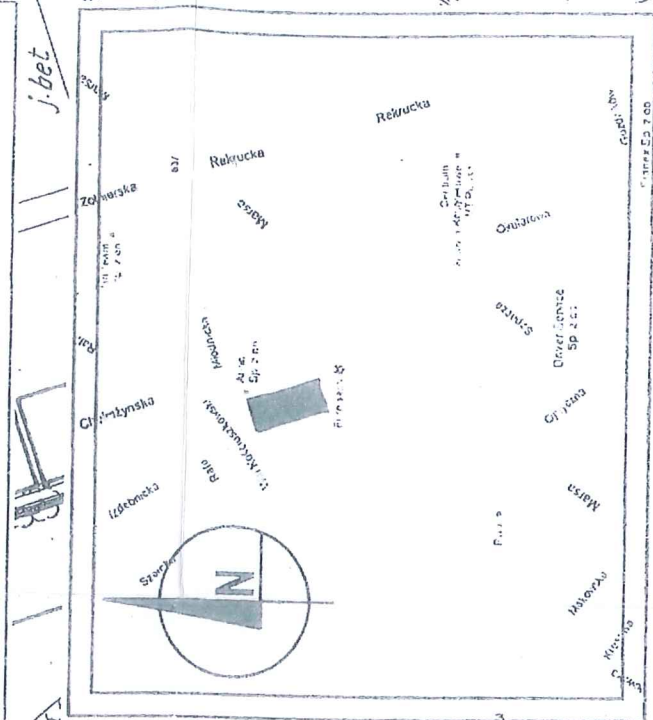
INWESTOR : WOJSKOWA AGENCJA MIESZKANIOWA

UL. CHAŁUBIŃSKIEGO 3A

ODDZIAŁ REGIONALNY,





UL. OLSZEWSKA 14/20

00-792 WARSZAWA



## PLAN ORIENTACYJNY

### LEGENDA:

- A;B;C;D;A- granica opracowania
-  1. Istniejący przebudowywany budynek
-  2. Projektowana lokalizacja miejsc dla agregatów klimatyzacyjnych
- 3. Istniejący śmietnik
- 4. Istniejący wjazd/wyjazd na teren działki
- 5. Istniejące wejście na teren działki
- 6. Istniejące miejsca parkingowe - 80 m.p w tym 2 m.p dla osób niepełnosprawnych
-  Wejścia do budynku
-  HP Hydrant  $\phi$  80mm do zewnętrznego zewnętrznego gaszenia pożaru
- IV - ilość kondygnacji nadziemnych

Projekt: Dokumentacja projektowa przebudowy części pomieszczeń polegającej na zmianie sposobu użytkowania I, II i III piętra IV-kondygnacyjnego budynku internatu na pomieszczenia biurowe z przeznaczeniem na siedzibę Oddziału Regionalnego wraz z termomodernizacją budynku przy ul. Chełmżyńskiej 1 w Warszawie.

Inwestor: Wojskowa Agencja Mieszkaniowa  
ul. Chałubińskiego 3A,  
oddział regionalny, ul. Olszewska 14/20,  
00-792 Warszawa

PROJEKT ZAGOSPODAROWANIA TERENU + PRZEKROJE DROGOWE	
Wykonali:	Imię i nazwisko
Projektant:	mgr inż.arch. M.Trzeciak
	mgr inż.arch. M.Pamięta
Sprawdzający:	mgr inż. arch. C. Chmielewski

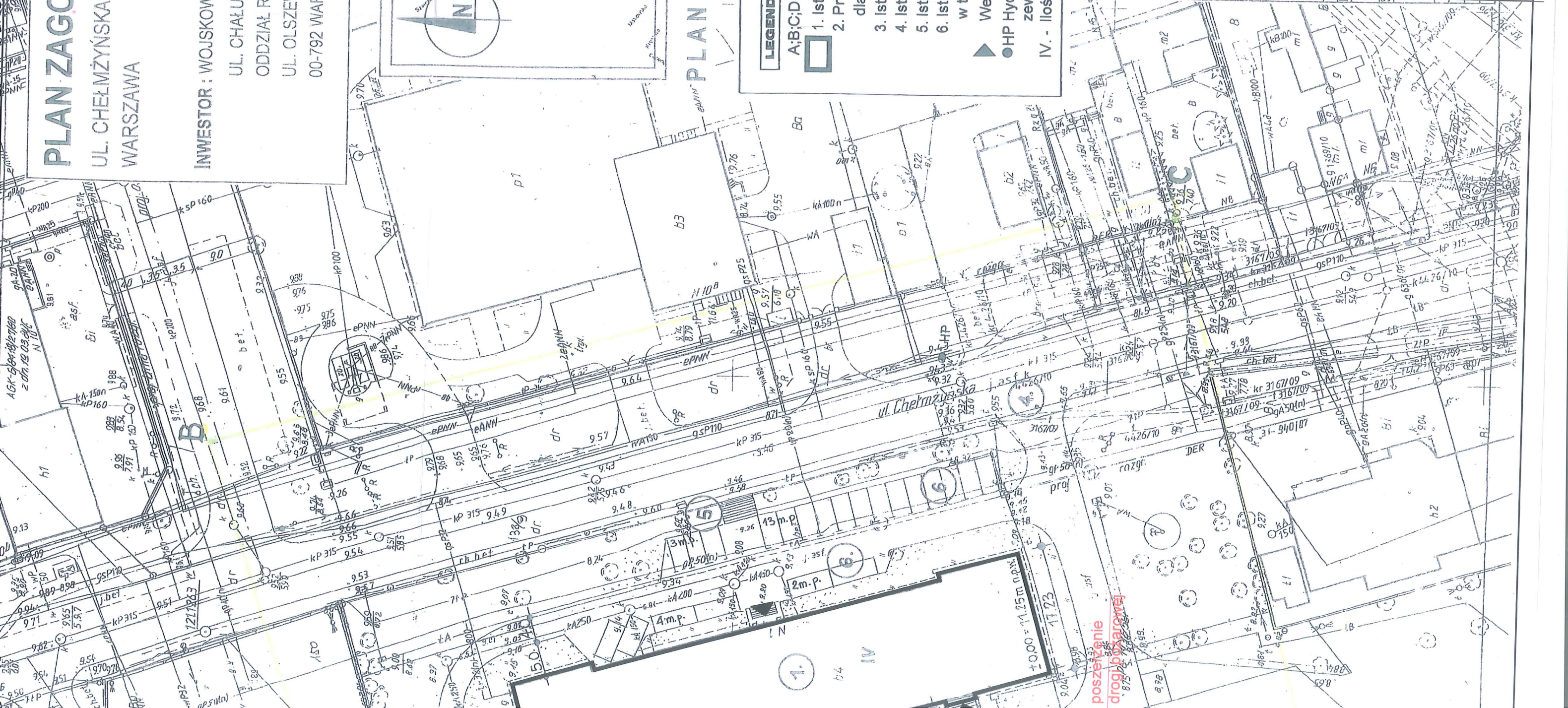
PROJEKT ZAGOSPODAROWANIA TERENU + PRZEKROJE DROGOWE	
Nr uprawnień	Proppis
Wz. 620/91	Wz. 620/91
MA/079/09	MA/079/09
MA/002/04	MA/002/04

BIURO PROJEKTOWE  
**MB MAKRO-BUDOMAT** DOKUMENT SP.700.

01-187 Warszawa ul.Wolska 50A pom.99 tel. 862-60-89; 862-60-90 fax. 862-60-88

Data: 04.2013 Nr. rysunku: A-01

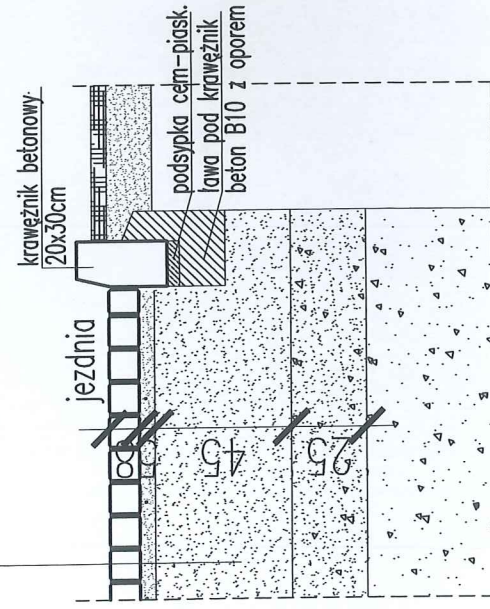
Faza: Projekt wykonawczy Skala: 1:100



poszerzenie drogi, box, bariera

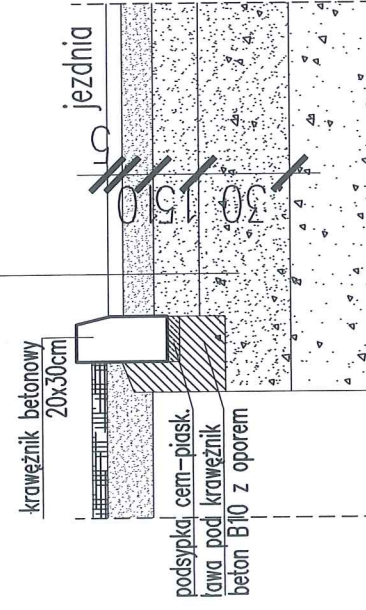
# PRZEKROJE DROGOWE 1:25

- 8cm kostka betonowa
- 5cm podsypka cementowo-piaskowa
- 45cm podbudowa z kruszywa łamanego
- 25cm grunt stabilizowany cementem
- grunt istniejący

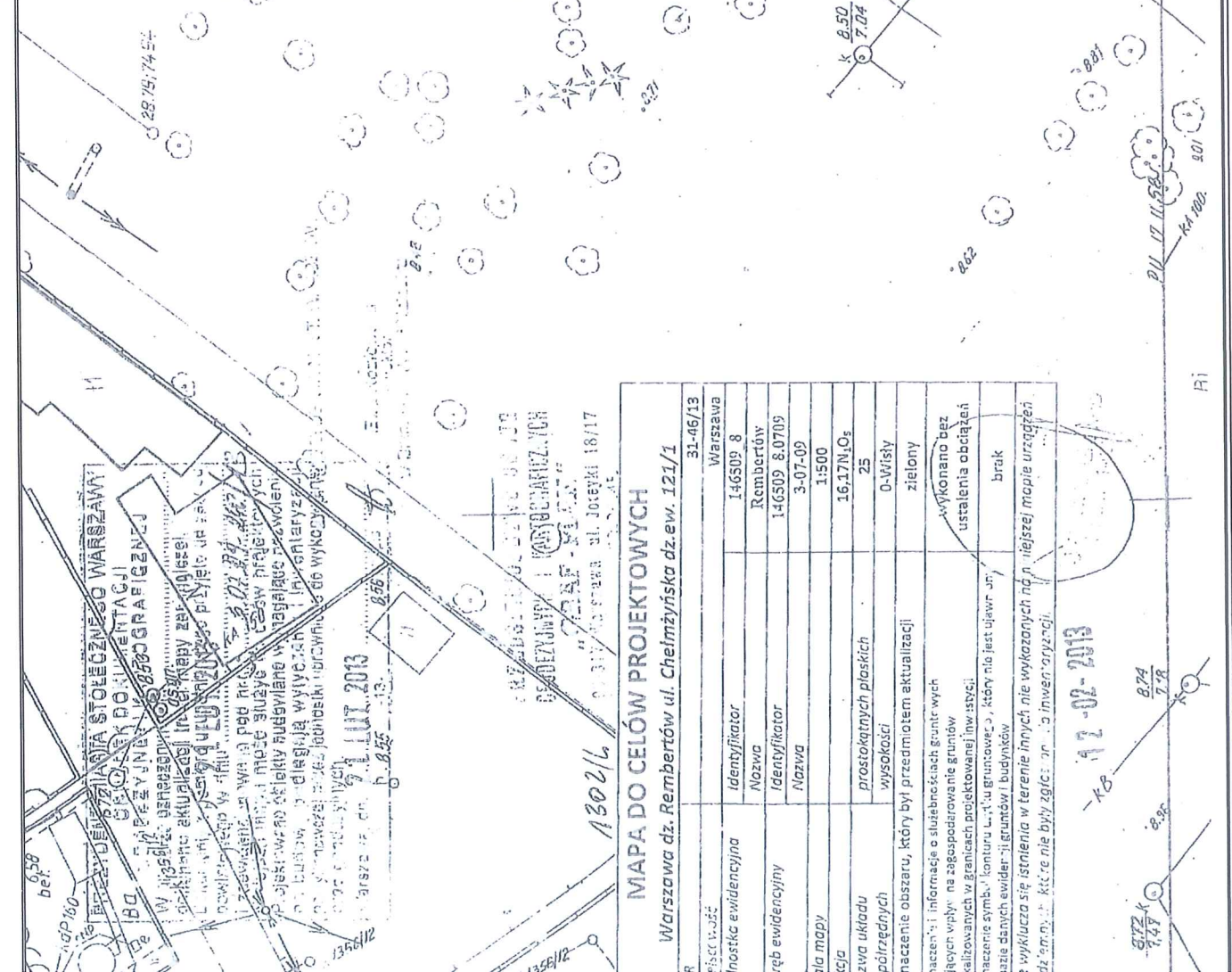
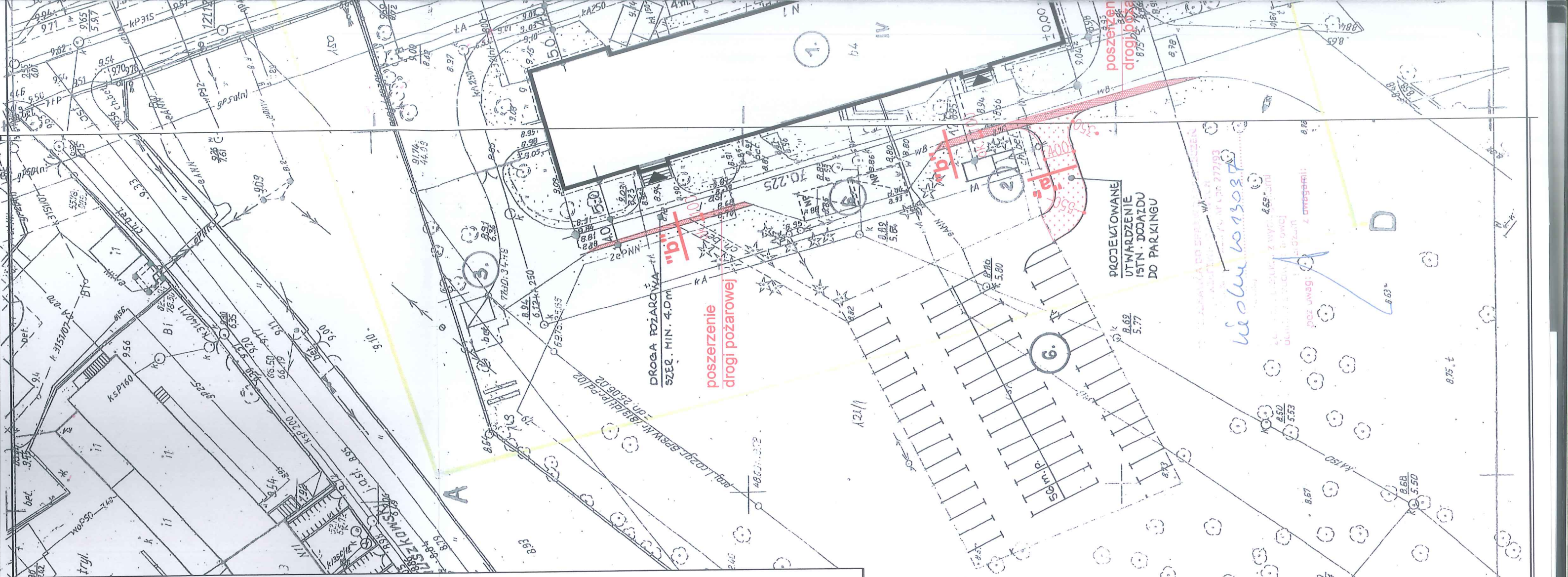


DETAL "a" - jezdnia z kostki betonowej

- 5cm beton asfaltowy - warstwa ścieralna
- 10cm beton asfaltowy - warstwa wiążąca
- 16cm podbudowa z kruszywa łamanego
- 30cm grunt stabilizowany cementem
- grunt istniejący



DETAL "b" - uzupełnienie jezdni asfaltowej  
- poszerzenie drogi pożarowej



**MAPA DO CELÓW PROJEKTOWYCH**  
Warszawa dz. Rembertów ul. Chelmińska dz.ew. 121/1

Identyfikator	31-46/13
Nazwa	Warszawa
Identyfikator	146509 8
Nazwa	Rembertów
Identyfikator	146509 8.0705
Nazwa	3-07-09
Identyfikator	1:500
Nazwa	16.17N.0z
Identyfikator	25
Nazwa	0-Wiśły
Identyfikator	zieleny
Nazwa	zeleny

Wykonano bez ustalania obciążeń

Brak

17-02-2013